



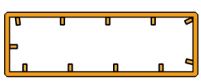



















# LEGENDA



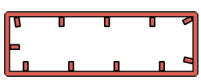




## USTALENIA PLANU:

	GRANICA OBSZARU OBJĘTEGO PLANEM
	LINIA ROZGRANICZAJĄCA TERENY O RÓŻNYM PRZEZNACZENIU LUB RÓŻNYCH ZASADACH ZAGOSPODAROWANIA
	NIEPRZEKRACZALNA LINIA ZABUDOWY
	ZWYMIAROWANE ODLEGŁOŚCI (W METRACH)
	GRANICA STREFY OCHRONY KONSERWATORSKIEJ ZABYTKU ARCHEOLOGICZNEGO
	KAPLICZKI I KRZYŻE PRZYDROŻNE
	OBIEKTY ZABYTKOWE OBJĘTE OCHRONĄ W PLANIE



## PRZEZNACZENIE TERENU:

	TERENY ZABUDOWY MIESZKANIOWEJ JEDNORODZINNEJ
	TERENY ZABUDOWY MIESZKANIOWEJ JEDNORODZINNEJ I USŁUGOWEJ
	TERENY ZABUDOWY USŁUGOWEJ
	TERENY ZABUDOWY USŁUGOWEJ Z ZAKRESU USŁUG PUBLICZNYCH
	TERENY USŁUG Z ZAKRESU TURYSTYKI
	TERENY USŁUG SPORTU I REKREACJI
	TERENY WÓD POWIERZCHNIOWYCH
	TERENY ROLNE
	TERENY LASU
	TERENY INFRASTRUKTURY TECHNICZNEJ
	TERENY DRÓG PUBLICZNYCH KLASY GŁÓWNEJ RUCHU PRZYSPIESZONEGO
	TERENY DRÓG PUBLICZNYCH KLASY GŁÓWNEJ
	TERENY DRÓG PUBLICZNYCH KLASY LOKALNEJ
	TERENY DRÓG PUBLICZNYCH KLASY DOJAZDOWEJ
	TERENY CIĄGÓW PIESZO-ROWEROWYCH
	TERENY INFRASTRUKTURY KOLEJOWEJ

## OZNACZENIA GRAFICZNE WSKAZUJĄCE OBSZARY OBJĘTE OCHRONĄ NA PODSTAWIE PRZEPISÓW ODRĘBNYCH:

	GRANICA WARSZAWSKIEGO OBSZARU CHRONIONEGO KRAJOBRAZU
	STREFA 50 METRÓW OD STOPY WAŁU PRZECIWPOWODZIOWEGO
	GRANICA ZESPOŁU DWORSKO-PAŁACOWEGO OBJĘTEGO WPISEM DO REJESTRU ZABYTKÓW
	OBIEKT ZABYTKOWY WPISANY DO REJESTRU ZABYTKÓW
	OBSZAR OGRANICZONEJ WYSOKOŚCI OD LOTNISKA CHOPINA
	PAS TECHNOLOGICZNY NAPOWIERZNEJ LINII ELEKTROENERGETYCZNEJ WYSOKIEGO NAPIĘCIA
	GRANICA OBSZARU NARAŻONEGO NA ZALANIE W WYNIKU PRZERWANIA WAŁÓW PRZECIWPOWODZIOWYCH

## OZNACZENIA INFORMACYJNE:

	LINIA ROZGRANICZAJĄCA TERENY O RÓŻNYM PRZEZNACZENIU LUB RÓŻNYCH SPOSOBACH ZAGOSPODAROWANIA (POZA OBSZAREM PLANU)
	LINIA ELEKTROENERGETYCZNA WYSOKIEGO NAPIĘCIA