



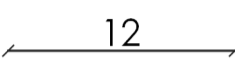






LEGENDA





USTALENIA PLANU:

	GRANICA OBSZARU OBJĘTEGO PLANEM
	LINIA ROZGRANICZAJĄCA TERENY O RÓŻNYM PRZEZNACZENIU LUB RÓŻNYCH SPOSOBACH ZAGOSPODAROWANIA
LINIE ZABUDOWY:	
	NIEPRZEKRACZALNA LINIA ZABUDOWY
	OBOWIĄZUJĄCA LINIA ZABUDOWY
	ZWYMIAROWANE ODLEGŁOŚCI (W METRACH)
	KAPLICZKI I KRZYŻE PRZYDROŻNE
	SZPALERY DRZEW
	GRANICA STREFY OCHRONY KONSERWATORSKIEJ ZABYTKU ARCHEOLOGICZNEGO




PRZEZNACZENIE TERENU:

	TERENY ZABUDOWY MIESZKANIOWEJ WIELORODZINNEJ
	TERENY ZABUDOWY MIESZKANIOWEJ WIELORODZINNEJ I USŁUGOWEJ
	TERENY ZABUDOWY MIESZKANIOWEJ JEDNORODZINNEJ
	TERENY ZABUDOWY USŁUGOWEJ Z ZABUDOWĄ MIESZKANIOWĄ JEDNORODZINNĄ
	TERENY ZABUDOWY USŁUGOWEJ
	TERENY USŁUG CELU PUBLICZNEGO I UŻYTECZNOŚCI PUBLICZNEJ
	TERENY ZABUDOWY USŁUGOWEJ Z ZAKRESU USŁUG PUBLICZNYCH I ZABUDOWY MIESZKANIOWEJ WIELORODZINNEJ
	TERENY ZIELENI PUBLICZNEJ
	TERENY INFRASTRUKTURY TECHNICZNEJ - Z ZAKRESU WODOCIĄGÓW
	TERENY INFRASTRUKTURY TECHNICZNEJ - Z ZAKRESU GOSPODAROWANIA WODAMI OPADOWYMI I ROZTOPOWYMI
	TERENY INFRASTRUKTURY KOLEJOWEJ
	DROGI PUBLICZNE KLASY GŁÓWNEJ RUCHU PRZYSPIESZONEGO
	DROGI PUBLICZNE KLASY GŁÓWNEJ / DOCELOWO ZBIORCZEJ
	DROGI PUBLICZNE KLASY LOKALNEJ
	DROGI PUBLICZNE KLASY DOJAZDOWEJ
	DROGI PUBLICZNE KLASY DOJAZDOWEJ Z PARKINGIEM
	CIĄGI PIESZO-JEZDNE

OZNACZENIA GRAFICZNE WSKAZUJĄCE OBSZARY OBJĘTE OCHRONĄ NA PODSTAWIE PRZEPISÓW ODRĘBNYCH:

	GRANICA OBSZARU GÓRNICZEGO "KONSTANCIN-1"
	GRANICA GŁÓWNEGO ZBIORNIKA WÓD PODZIEMNYCH - DOLINA ŚRODKOWEJ WIŚŁY
STREFY OCHRONY UZDROWISKOWEJ:	
	GRANICA STREFY "B" OCHRONY UZDROWISKOWEJ
	GRANICA STREFY "C" OCHRONY UZDROWISKOWEJ

OZNACZENIA INFORMACYJNE:

	LINIA ROZGRANICZAJĄCA TERENY O RÓŻNYM PRZEZNACZENIU LUB RÓŻNYCH SPOSOBACH ZAGOSPODAROWANIA (POZA GRANICAMI TERENU)
	ŚCIEŻKI ROWEROWE
	WIADUKT ROWEROWY