





LEGENDA



USTALENIA PLANU

-  Granica obszaru objętego planem miejscowym
-  Linie rozgraniczające tereny o różnym przeznaczeniu lub różnych zasadach zagospodarowania
-  Nieprzekraczalna linia zabudowy
-  Zwymiarowane odległości (w metrach)

PRZEZNACZENIE TERENU

-  MN Teren zabudowy mieszkaniowej jednorodzinnej wolnostojącej
-  KDD Teren komunikacji - dróg publicznych klasy dojazdowej

OZNACZENIA INFORMACYJNE PLANU

-  Linia elektroenergetyczna 110 kV
-  Pas technologiczny linii elektroenergetycznej 110 kV