








## Ustalenia planu

-  Granica obszaru objętego planem miejscowym
-  Linia rozgraniczająca tereny o różnym przeznaczeniu lub różnych zasadach zagospodarowania
-  Zwymiarowanie odległości (w metrach)



## Przeznaczenie terenu

-  Teren zieleni publicznej urządzonej
-  Teren komunikacyjny - droga publiczna klasy dojazdowej
-  Teren komunikacyjny - ciąg pieszo-rowerowy

## Oznaczenie graficzne wynikające z przepisów odrębnych

-  Granica układu urbanistycznego osiedla robotniczego Mirków

## Oznaczenie graficzne mające charakter informacyjny

-  Historyczny zespół budowlany (poza granicami planu)
-  Granica układu urbanistycznego osiedla robotniczego Mirków (poza granicami planu)