



Ustalenia planu

 granice obszaru objętego planem miejscowym


 linie rozgraniczające tereny o różnym przeznaczeniu lub o różnych zasadach zagospodarowania

 linia zabudowy nieprzekraczalna

 wymiarowanie odległości (w metrach)

 U - teren zabudowy usługowej

Oznaczenie graficzne wynikające z przepisów odrębnych

 pas-technologiczny napowietrznej linii elektroenergetycznej wysokiego napięcia 110 kV

Oznaczenie graficzne mające charakter informacyjny

 napowietrzna linia elektroenergetyczna 110 kV