









## ustalenia planu

-  granica obszaru objętego planem
-  granica administracyjna gminy
-  granica administracyjna miasta
-  linie rozgraniczające tereny o różnym przeznaczeniu lub różnych zasadach zagospodarowania
-  linie zabudowy nieprzekraczalne













## przeznaczenie terenów

-  MN MN - teren zabudowy mieszkaniowej jednorodzinnej
-  U U - tereny zabudowy usługowej
-  R R - tereny rolnicze
-  RU RU - teren obsługi produkcji w gospodarstwach rolnych
-  ZN ZN - teren rezerwatu przyrody "Obory"
-  ZL ZL - lasy
-  ML ML - las z zabudową rekreacji indywidualnej
-  ZP ZP - teren zieleni urządzonej
-  ZC ZC - cmentarz
-  WS WS - tereny wód powierzchniowych
-  KDZ KDZ - tereny dróg publicznych klasy zbiorczej
-  KDD KDD - tereny dróg publicznych klasy dojazdowej
-  KPR KPR - teren publicznego ciągu pieszo-rowerowego
-  KDW KDW - teren drogi wewnętrznej
-  KP KP - tereny parkingów



## zabytek nieruchomy objęty ochroną w planie:

-  ujęty w wojewódzkiej ewidencji zabytków
-  ujęty w gminnej ewidencji zabytków
-  wymiar określający wzajemne położenie elementów rysunku planu

## granice obszarów chronionych na podstawie przepisów odrębnych

-  granica rezerwatu przyrody "Obory"
-  granica Chojnowskiego Parku Krajobrazowego
-  granica otuliny Chojnowskiego Parku Krajobrazowego
-  granica strefy ochrony urbanistycznej Warszawskiego Obszaru Chronionego Krajobrazu
-  granica strefy "A" ochrony uzdrowiskowej
-  granica strefy "B" ochrony uzdrowiskowej
-  granica strefy "C" ochrony uzdrowiskowej
-  granica Głównego Zbiornika Wód Podziemnych nr 222
-  granica strefy 50 m od cmentarza
-  granica strefy 150 m od cmentarza
-  granica strefy kontrolowanej gazociągu wysokiego ciśnienia DN 400
-  granica pasa technologicznego linii elektroenergetycznej wysokiego napięcia 110 kV

## elementy informacyjne

-  gazociąg wysokiego ciśnienia
-  linia elektroenergetyczna wysokiego napięcia