
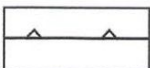


GRANICA OBSZARU OBJĘTEGO PLANEM



LINIE ROZGRANICZAJĄCE TERENY O RÓŻNYM PRZEZNACZENIU LUB RÓŻNYCH ZASADACH ZAGOSPODAROWANIA



NIEPRZEKRACZALNE LINIE ZABUDOWY

PRZEZNACZENIE TERENÓW:



RM

TERENY ZABUDOWY ZAGRODOWEJ



RMa

TERENY ZABUDOWY ZAGRODOWEJ ADAPTOWANEJ



MN

TERENY ZABUDOWY MIESZKANIOWEJ JEDNORODZINNEJ




MNa

TERENY ZABUDOWY MIESZKANIOWEJ JEDNORODZINNEJ ADAPTOWANEJ



Up

TEREN USŁUG PUBLICZNYCH



R

TERENY ROLNICZE



Rz

TERENY ROLNICZE (UPRAW POŁOWYCH, ŁĄK, PASTWISK) W GRANICACH CIĄGÓW EKOLOGICZNYCH I OBNIŻEŃ DOLINNYCH



ZL

TERENY LASÓW



DZL

TERENY PRZEZNACZONE DO ZALESIENIA



Ws

TERENY WÓD POWIERZCHNIOWYCH ŚRÓDLĄDOWYCH

TERENY KOMUNIKACJI:



KDL

DROGI LOKALNE



KDD

DROGI DOJAZDOWE



KPJ

CIĄGI PIESZO-JEZDNE



KK

KOMUNIKACJA KOLEJOWA


GRANICE TERENÓW CHRONIONYCH



GRANICA WARSZAWSKIEGO OBSZARU CHRONIONEGO KRAJOBRAZU

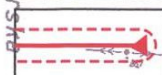


GRANICA STREFY "C" OCHRONY UZDROWISKOWEJ UZDROWISKA KONSTANCIN - JEZIORNA



GRANICA OBSZARU BEZPOŚREDNIEGO ZAGROŻENIA POWODZIĄ

OZNACZENIA INNE:

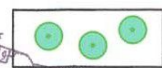


STREFY BEZPIECZEŃSTWA OD NAPONIENNYCH LINII ELEKTROENERGETYCZNYCH 15kV



DG

ISTNIEJĄCE NIEURZĄDZONE DROGI GOSPODARCZE I DOJAZDY



ISTNIEJĄCE WARTOŚCIOWE DRZEWA



OBSZARY ZADZREWIEŃ O DUŻYM ZNACZENIU DLA WALORÓW KRAJOBRAZU



KAPLICZKA

PRZEWODNICZĄCY
RĄDY MIEJSKIEJ
Kazimierz Jankowski