


GRANICA OBSZARU OBJĘTEGO PLANEM




USTALONE PLANEM GRANICE WYDZIELONYCH TERENÓW - LINIE ROZGRANICZAJĄCE TERENY O RÓŻNYM PRZEZNACZENIU LUB RÓŻNYCH ZASADACH ZAGOSPODAROWANIA

OZNACZENIA TERENÓW:




1,2,3...

NUMER KOLEJNY TERENU



MN

TERENY PRZEZNACZONE DLA ZABUDOWY MIESZKANIOWEJ JEDNORODZINNEJ



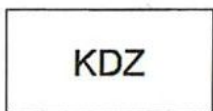
MN/ZP

TERENY PRZEZNACZONE DLA ZABUDOWY MIESZKANIOWEJ JEDNORODZINNEJ I ZIELENI URZĄDZONEJ




MN/U/ZP

TERENY PRZEZNACZONE DLA ZABUDOWY MIESZKANIOWEJ JEDNORODZINNEJ I USŁUGOWEJ ORAZ ZIELENI URZĄDZONEJ



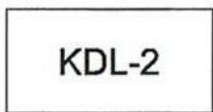
KDZ

TERENY DRÓG PUBLICZNYCH - ZBIORCZYCH



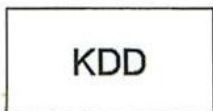
KDL-1

TERENY DRÓG PUBLICZNYCH - LOKALNYCH, KATEGORII PIERWSZEJ




KDL-2

TERENY DRÓG PUBLICZNYCH - LOKALNYCH, KATEGORII DRUGIEJ



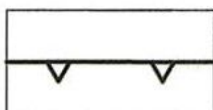
KDD

TERENY DRÓG PUBLICZNYCH - DOJAZDOWYCH




KDW

TERENY DRÓG WEWNĘTRZNYCH




USTALONE PLANEM LINIE ZABUDOWY - NIEPRZEKRACZALNE



GRANICA OTULINY CHOJNOWSKIEGO PARKU KRAJOBRAZOWEGO



GRANICA WARSZAWSKIEGO OBSZARU CHRONIONEGO KRAJOBRAZU



LINIE ROZGRANICZAJĄCE TERENY POŁOŻONE POZA OBSZAREM OBJĘTYM PLANEM - NIEOBOWIAZUJĄCE

PRZEWODNICZĄCY
RADY MIEJSKIEJ