

LEGENDA PLANU

----- granica obszaru objętego planem


———— linia rozgraniczająca tereny o różnym przeznaczeniu i różnych sposobach zagospodarowania

△-△-△ nieprzekraczalna linia zabudowy


 strefa obszarów rehabilitacji istniejącej zabudowy i infrastruktury technicznej

przeznaczenie terenów


 MN - tereny zabudowy mieszkaniowej jednorodzinnej (1MN, 2MN, 3MN, 4MN, 5MN, 6MN)

 MW - tereny zabudowy mieszkaniowej wielorodzinnej (1MW, 2MW, 3MW, 4MW, 5MW)

 1U - teren lokalnych usług publicznych - przedszkole, żłobek

 2U - teren lokalnych usług - handel, gastronomia


 U/PK - teren usług unikatowych związanych z turystyką, rekreacją, wypoczynkiem, ochroną zdrowia, oświatą i kulturą


 RU - teren usług towarzyszących obsłudze rolnictwa i funkcji magazynowo-składowych

 P - teren przeznaczony pod działalność produkcyjną i usługową

 ZP/U - teren przeznaczony pod usługi unikatowe związane z kulturą, wypoczynkiem i oświatą

 ZP - tereny przeznaczone pod zieleni urządzoną - parki osiedlowe i zieleńce (1ZP, 2ZP, 3ZP)

 ZL - tereny leśne (1ZL, 2ZL, 3ZL)

 R - teren przeznaczone pod użytkowanie rolnicze, bez prawa zabudowy


 KDZ - ulica zbiorcza

 KDL - ulica lokalna

 KDD - ulice dojazdowe (1KDD, 2KDD, 3KDD, 4KDD, 5KDD, 6KDD)

 KX/Zp - ciąg pieszo-jezdny z zielenią towarzyszącą

 KX - ciągi pieszo-jezdne (1KX, 2KX, 3KX)

 KZ - place i parkingi z zielenią towarzyszącą (1KZ, 2KZ)

▲▲▲▲ granice Chojnowskiego Parku Krajobrazowego

—○—○— granice Warszawskiego Obszaru Chronionego Krajobrazu

—|—|—| granica rezerwatu przyrody "Łęgi Oborskie"

----- granice stref B, C ochrony uzdrowskiej

● pomniki przyrody

 granice strefy ochrony konserwatorskiej "Obory"

 granice i numery ewidencyjne stref ochrony konserwatorskiej stanowisk archeologicznych

 obiekty objęte ochroną Wojewódzkiego Konserwatora Zabytków

—·—·—·— historyczne osie kompozycyjno-widokowe

----- granica strefy bezpośredniej ochrony sanitarnej ujęcia wody

ELEMENTY INFORMACYJNE

 tereny wód powierzchniowych

 drogi wewnętrzne