




















# LEGENDA

	GRANICA OBSZARU OBJĘTEGO PLANEM
	LINIE ROZGRANICZAJĄCE TERENY O RÓŻNYM PRZEZNACZENIU LUB RÓŻNYCH ZASADACH ZAGOSPODAROWANIA
	NIEPRZEKRACZALNE LINIE ZABUDOWY
	GAZOCIĄG DN 400 WRAZ ZE STREFĄ BEZPIECZEŃSTWA





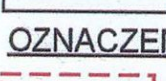
## PRZEZNACZENIE TERENÓW

	TERENY ZABUDOWY MIESZKANIOWEJ JEDNORODZINNEJ
	TERENY ZABUDOWY MIESZKANIOWEJ JEDNORODZINNEJ ADAPTOWANEJ
	TERENY ZABUDOWY ZAGRODOWEJ
	TERENY ZABUDOWY ZAGRODOWEJ ADAPTOWANEJ
	TERENY ROLNICZE
	TEREN USŁUG PUBLICZNYCH I ZIELENI URZĄDZONEJ
	TERENY ROLNICZE (UPRAWY POŁOWE, ŁĄKI I PASTWISKA) W GRANICACH CIĄGÓW EKOLOGICZNYCH, OBNIŻEŃ DOLINNYCH Z ZADRZEWIENIAMI ŚRÓDPOLNYMI
	TERENY ZIELENI NA OBSZARZE OBJĘTYM OCHRONĄ
	TERENY ZIELENI URZĄDZONEJ NA WAŁACH P./POWODZIOWYCH
	TERENY WÓD POWIERZCHNIOWYCH
	ISTNIEJĄCA KAPLICZKA








## TERENY KOMUNIKACJI:

	DROGI ZBIORCZE
	DROGI LOKALNE
	DROGI DOJAZDOWE
	CIĄGI PIESZO-JEZDNE

## GRANICE TERENÓW CHRONIONYCH

	GRANICA WARSZAWSKIEGO OBSZARU CHRONIONEGO KRAJOBRAZU
	GRANICA STREFY SZCZEGÓLNEJ OCHRONY EKOLOGICZNEJ (W RAMACH WOCHK)
	GRANICA OBSZARU SPECJALNEJ OCHRONY PTAKÓW „DOLINA ŚRODKOWEJ WISŁY” W RAMACH SIECI NATURA 2000
	GRANICA STREFY C OCHRONY UZDROWISKOWEJ UZDROWISKA KONSTANCIN-JEZIORNA
	GRANICA OBSZARU BEZPOŚREDNIEGO ZAGROŻENIA POWODZIĄ

## OZNACZENIA INNE:

	NAPOWIETRZNA LINIA ELEKTROENERGETYCZNA 15kV WRAZ ZE STREFĄ BEZPIECZEŃSTWA I STACJE TRANSFORMATOROWE
	ISTNIEJĄCE PODZIAŁY NA DZIAŁKI
	ISTNIEJĄCE WARTOŚCIOWE DRZEWA I SZPALERY DRZEW
	OBSZARY ZADRZEWIEŃ O DUŻYM ZNACZENIU DLA WALORÓW KRAJOBRAZU
	PROJEKTOWANE NASADZENIA DRZEW
	STARORZECZA
	ISTNIEJĄCE NIEURZĄDZONE DROGI GOSPODARCZE I DOJAZDY