






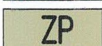

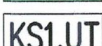











OZNACZENIA PLANU

	GRANICE TERENU OBJĘTEGO PLANEM (GRANICA ADMINISTRACYJNA SOŁECTWA KIERSZEK)
	LINIE ROZGRANICZAJĄCE TERENÓW FUNKCYJNALNYCH
	PROJEKTOWANE BUDYNKI MIESZKALNE
	ISTNIEJĄCE BUDYNKI MIESZKALNE DO ADAPTACJI
	ISTNIEJĄCA KAPLICZKA PRZYDROŻNA




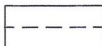

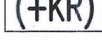

DYSPOZYCJE FUNKCYJNALNE

	TERENY ZABUDOWY MIESZKANIOWEJ JEDNORODZINNEJ
	TERENY ZABUDOWY MIESZKANIOWEJ JEDNORODZINNEJ I USŁUG NIEUCIĄŻLIWYCH
	TERENY ZIELENI URZĄDZONEJ
	TERENY OGRODÓW DZIAŁKOWYCH P.O.D. "KABATY"
	TEREN PARKINGU I USŁUG NIEUCIĄŻLIWYCH TOWARZYSZĄCYCH OBSŁUDZE TURYSTYKI
	TERENY USŁUG NIEUCIĄŻLIWYCH I OBSŁUGI KOMUNIKACJI

KOMUNIKACJA

	ULICA GŁÓWNA RUCHU PRZYSPIESZONEGO
	ULICA ZBIORCZA
	ULICA LOKALNA
	ULICA DOJAZDOWA
	ULICA DOJAZDOWA, ZAMKNIĘTA W FORMIE "SIĘGACZA"
	CIĄG PIESZO-JEZDNY
	CIĄG PIESZY
	TEREN KOLEJOWY

OGRANICZENIA PRZESTRZENNE

	LINIA ELEKTROENERGETYCZNA 110 kV
	STREFA ODDZIAŁYWANIA LINII ELEKTROENERGETYCZNEJ 110 kV
	GRANICA WARSZAWSKIEGO OBSZARU CHRONIONEGO KRAJOBRAZU
	NIEPRZEKRACZALNA LINIA ZABUDOWY
	NIEPRZEKRACZALNA LINIA ZABUDOWY OD USŁUG
	NIEPRZEKRACZALNA LINIA ZABUDOWY OD UZBROJENIA
	LINIE PODZIAŁÓW DZIAŁEK WG WYDANYCH DECYZJI
	PROPONOWANE LINIE NOWYCH PODZIAŁÓW DZIAŁEK
	OSIE DRÓG
	PROPONOWANE WŁĄCZENIA DRÓG WEWNĘTRZNYCH DO 2KZ, 3KL
	ZIELEŃ IZOLACYJNA WYSOKA
	PRZEBIEG ŚCIEŻKI ROWEROWEJ
	PROPONOWANY PRZEBIEG CIĄGÓW EKOLOGICZNYCH
	LINIE ROZGRANICZAJĄCE SPOZA PLANU
	WYMIAROWANIE ODLEGŁOŚCI OKREŚLONYCH W PLANIE