





LEGENDA:

I. OZNACZENIA GRAFICZNE BĘDĄCE USTALENIAMI PLANU



1. USTALENIA LINIOWE:

| | |
|--|---|
|  | GRANICA PLANU |
|  | LINIE ROZGRANICZAJĄCE TERENY O RÓŻNYM PRZEZNACZENIU LUB RÓŻNYCH ZASADACH ZAGOSPODAROWANIA |
|  | NIEPRZEKRACZALNE LINIE ZABUDOWY |
|  | NAKAZ STOSOWANIA ZABEZPIECZEŃ OD UCIAŹLIWOŚCI AKUSTYCZNYCH TRAS KOMUNIKACYJNYCH |

2. PRZEZNACZENIE TERENÓW:

| | |
|----------------|--|
| MN/RM | TERENY ZABUDOWY MIESZKANIOWEJ JEDNORODZINNEJ I ZAGRODOWEJ |
| U/MN/RM | TERENY NIEUCIAŹLIWYCH USŁUG, OBIEKTÓW UŻYTECZNOŚCI PUBLICZNEJ ORAZ TERENY ZABUDOWY MIESZKANIOWEJ JEDNORODZINNEJ I ZAGRODOWEJ |
| U | TERENY NIEUCIAŹLIWYCH USŁUG ORAZ OBIEKTÓW UŻYTECZNOŚCI PUBLICZNEJ |
| UP | TERENY NIEUCIAŹLIWYCH USŁUG I OBIEKTÓW PRODUKCYJNYCH |
| ZP/U | TERENY REKREACYJNYCH I SPORTOWYCH URZĄDZEŃ TERENOWYCH, URZĄDZEŃ ZABAW DLA DZIECI I ZIELENI URZĄDZONEJ |
| ZN/R | TERENY ZIELENI NATURALNEJ, NIEURZĄDZONEJ I TERENY ROLNE |
| WS | TERENY WÓD POWIERZCHNIOWYCH I ZIELENI NADWODNEJ |
| R | TERENY ROLNE, SADOWNICTWO I OGRODNICTWO |


3. OCHRONA I KSZTAŁTOWANIE ELEMENTÓW ŚRODOWISKA

| | |
|--|---|
|  | WARTOŚCIOWE DRZEWA DO ZACHOWANIA |
|  | NAKAZ OBSADZENIA SZPALEREM, ZIELENI IZOLACYJNEJ |



4. KOMUNIKACJA – KLASYFIKACJA DRÓG:

| | |
|--------------|--|
| KDG | ULICA GŁÓWNA |
| KDZ | ULICA ZBIORCZA |
| KDZ/L | ULICA ZBIORCZA Z MOŻLIWOŚCIĄ OBNIŻENIA DO LOKALNEJ (po wybudowaniu przeprawy mostowej) |
| KDL/Z | ULICA LOKALNA CZASOWO PEŁNIĄCA FUNKCJĘ ZBIORCZĄ |
| KDL | ULICE LOKALNE |
| KDD | ULICE DOJAZDOWE |
| KPJ | WEWNĘTRZNE CIĄGI PIESZO - JEZDNE |




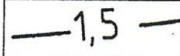
II. OZNACZENI GRAFICZNE WSKAZUJĄCE STAN PRAWNY WYNIKAJĄCY Z PRZEPISÓW ODREBNYCH

| | |
|---|--|
|  | GRANICA WARSZAWSKIEGO OBSZARU CHRONIONEGO KRAJOBRAZU |
|---|--|

III. OZNACZENI GRAFICZNE O CHARAKTERZE POSTULATYWNYM

| | |
|---|--|
|  | PRZEJŚCIE PIESZE W POSTACI KŁADKI / MOSTKU |
|  | CIĄGI PIESZO - ROWEROWE |
| KDw | DROGI DOJAZDOWE WEWNĘTRZNE – DOJAZD DO PÓL |

IV. OZNACZENIA GRAFICZNE O CHARAKTERZE INFORMACYJNYM

| | |
|---|--|
|  | REJONY LOKALIZACJI STACJI TRANSFORMATOROWYCH 15/0,4Kv |
|  | GRANICA TERENÓW SŁABONOŚNYCH |
|  | GRANICA TERENÓW ZDRENOWANYCH |
|  | OZNACZENIE HYDROIZOBAT – INFORMACJA O GŁĘBOKOŚCI WYSTĘPOWANIA WÓD GRUNTOWYCH |