


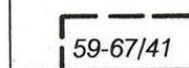




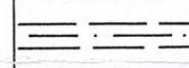


# OZNACZENIA RYSUNKU PLANU

	GRANICE OBSZARU OBJĘTEGO PLANEM
	USTALONE PLANEM GRANICE WYDZIELONYCH TERENÓW - LINIE ROZGRANICZAJĄCE TERENY O RÓŻNYM PRZEZNACZENIU LUB RÓŻNYCH ZASADACH ZAGOSPODAROWANIA
<b>1.ZL</b>	OZNACZENIA POSZCZEGÓLNYCH TERENÓW:
<b>1. 2...</b>	NUMER TERENU,
<b>R</b>	TERENY PRZEZNACZONE NA CELE GOSPODARKI ROLNEJ,
<b>WS</b>	TERENY PRZEZNACZONE NA CELE GOSPODARKI WODNEJ,
<b>WS-1</b>	TERENY PRZEZNACZONE NA POTRZEBY ZBIORNIKA RETENCYJNEGO,
<b>ZL</b>	TERENY PRZEZNACZONE NA CELE GOSPODARKI LEŚNEJ,
<b>R.WS</b>	TERENY PRZEZNACZONE NA CELE GOSPODARKI ROLNEJ I DLA RETENCJI WÓD POWIERZCHNIOWYCH,
<b>R.WS.RM</b>	TERENY PRZEZNACZONE NA CELE GOSPODARKI ROLNEJ Z ZABUDOWĄ ZAGRODOWĄ I DLA RETENCJI WÓD POWIERZCHNIOWYCH,
<b>ZP</b>	TERENY PRZEZNACZONE DLA ZIELENI URZĄDZONEJ,
<b>WS.ZP-UT</b>	TERENY PRZEZNACZONE DLA RETENCJI WÓD POWIERZCHNIOWYCH I ZIELENI URZĄDZONEJ, Z DOPUSZCZENIEM UŻYTKOWANIA DLA CELÓW TURYSTYKI I REKREACJI,
<b>RM.MN.U</b>	TERENY PRZEZNACZONE DLA ZABUDOWY ZAGRODOWEJ, MIESZKANIOWEJ JEDNORODZINNEJ I NIEUCIĄŻLIWYCH USŁUG,
<b>U.P</b>	TERENY PRZEZNACZONE DLA USŁUG ORAZ OBIEKTÓW PRODUKCYJNYCH, SKŁADÓW I MAGAZYNÓW,
<b>K.U.P.RU</b>	TERENY PRZEZNACZONE NA POTRZEBY OCZYSZCZALNI ŚCIEKÓW, Z DOPUSZCZENIEM LOKALIZACJI INNYCH INWESTYCJI CELU PUBLICZNEGO LUB DZIAŁALNOŚCI USŁUGOWEJ, PRODUKCYJNEJ I ZWIĄZANEJ Z OBSŁUGĄ PRODUKCJI W GOSPODARSTWACH ROLNYCH
	TERENY DRÓG PUBLICZNYCH:
<b>KDGP</b>	- DROGI GŁÓWNEJ RUCHU PRZYSPIESZONEGO,
<b>KDZ</b>	- DROGI ZBIORCZEJ,
<b>KDL</b>	- DRÓG LOKALNYCH,
<b>KDD</b>	- DRÓG DOJAZDOWYCH,
<b>KDW</b>	TERENY DRÓG WEWNĘTRZNYCH,
<b>KK</b>	TERENY KOLEJOWE
	USTALONE PLANEM LINIE ZABUDOWY - NIEPRZEKRACZALNE
	GRANICE ZASIĘGU ORAZ NUMERY STREF OCHRONY KONSERWATORSKIEJ, OBEJMUJĄCYCH STANOWISKA ARCHEOLOGICZNE
	ZASIĘG OBSZARÓW BEZPOŚREDNIEGO ZAGROŻENIA POWODZIĄ
	ZASIĘG STREF ODDZIAŁYWANIA LINII PRZESYŁOWYCH ELEKTROENERGETYCZNYCH ŚREDNIEGO (SN) I WYSOKIEGO (WN) NAPIĘCIA
	GRANICA WARSZAWSKIEGO OBSZARU CHRONIONEGO KRAJOBRAZU
	GRANICA STREFY „C” OCHRONY UZDROWISKA KONSTANCIN-JEZIORNA
	OZNACZENIA ELEMENTÓW INFORMACYJNYCH NIEBĘDĄCYCH USTALENIAMI PLANU
	LINIE ROZGRANICZAJĄCE TERENY DRÓG POZA OBSZAREM OBJĘTYM PLANEM
	ORIENTACYJNY PRZEBIEG JEZDNI PLANOWANYCH DRÓG