







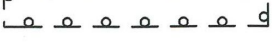




LEGENDA:

OZNACZENIA GRAFICZNE ZWIĄZANE Z USTALENIAMI PLANU:

	GRANICE PLANU
	GRANICE ADMINISTRACYJNE SOŁECTWA
	LINIE ROZGRANICZAJĄCE TERENY O RÓŻNYM SPOSOBIE ZAGOSPODAROWANIA
	OBOWIĄZUJĄCE LINIE ZABUDOWY
	NIEPRZEKRACZALNE LINIE ZABUDOWY
	GRANICA STREF "W" OCHRONY KONSERWATORSKIEJ ZABYTKÓW ARCHEOLOGICZNYCH
	ŚCIEŻKI ROWEROWE
	ZESPOŁY ZIELENI O CHARAKTERZE ZIELENI IZOLACYJNEJ LUB FUNKCJI KRAJOBRAZOWEJ,
	GRANICA ZASIĘGU URZĄDZEŃ MELIORACJI SZCZEGÓŁOWYCH
	PROPONOWANE PODZIAŁY NA DZIAŁKI BUDOWLANE
	PROPONOWANE LINIE ROZGRANICZAJĄCE DRÓG POZA OBSZAREM PLANU NIE BĘDĄCE USTALENIAMI PLANU

SYMBOLE PRZEZNACZENIA TERENÓW FUNKCJONALNYCH

MNU-1	TERENY ZABUDOWY MIESZKANIOWEJ JEDNORODZINNEJ Z USŁUGAMI NIEUCIAŹLIWYMI TOWARZYSZĄCYMI
MNU-2	TERENY ZABUDOWY MIESZKANIOWEJ JEDNORODZINNEJ Z USŁUGAMI NIEUCIAŹLIWYMI TOWARZYSZĄCYMI ORAZ ZABUDOWY ZAGRODOWEJ
U	TERENY ZABUDOWY USŁUGOWEJ, PRZETWÓRSTWA, RZEMIOSŁA I WYTWÓRCZOŚCI
R-1	TERENY ROLNICZE BEZ PRAWA ZABUDOWY
R-2	TERENY ROLNICZE BEZ PRAWA ZABUDOWY Z ZADRZEWIENIAMI
ZP	TERENY ZIELENI URZĄDZONEJ
KD-1	TERENY POSZERZEŃ DRÓG PUBLICZNYCH SPOZA OBSZARU PLANU
KD-2	TERENY DRÓG PUBLICZNYCH KLASY DROGI LOKALNEJ
KD-3	TERENY DRÓG PUBLICZNYCH KLASY DROGI DOJAZDOWEJ
KD-4, KD-5	TERENY DRÓG PUBLICZNYCH KLASY DROGI DOJAZDOWEJ WYPOSAŻONE W ŚCIEŻKĘ ROWEROWĄ
KDW	TERENY DRÓG WEWNĘTRZNYCH