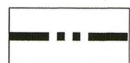


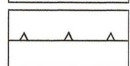
LEGENDA



GRANICA OPRACOWANIA



LINIE ROZGRANICZAJĄCE TERENY O PRZEZNACZENIU I RÓŻNYCH ZASADACH ZAGOSPODAROWANIA PRZESTRZENNEGO



NIEPRZEKRACZALNE LINIE ZABUDOWY

PRZEZNACZENIE TERENÓW



TERENY ZABUDOWY MIESZKANIOWEJ JEDNORODZNEJ Z USŁUGAMI




TERENY ZABUDOWY MIESZKANIOWEJ JEDNORODZNEJ



TERENY ZABUDOWY USŁUG PUBLICZNYCH Z ZIELENIĄ TOWARZYSZĄCĄ



TERENY OGRÓDKÓW DZIAŁKOWYCH Z ZIELENIĄ TOWARZYSZĄCĄ



TERENY WÓD OTWARTYCH



TERENY LASÓW



TERENY DOLESIEŃ



TERENY OCZYSZCZALNI WÓD DESZCZOWYCH



TERENY STACJI WODOCIĄGOWEJ



TERENY STACJI ELEKTROENERGETYCZNYCH



ULICA ZBIORCZA




ULICE LOKALNE



ULICE DOJAZDOWE



CIĄGI PIESZO - JEZDNE

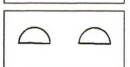


CIĄG PIESZY

OZNACZENIA OBOWIĄZUJĄCE WYNIKAJĄCE Z PRZEPISÓW ODREBNYCH



GRANICE CHOJNOWSKIEGO PARKU KRAJOBRAZOWEGO



GRANICE STREFY OCHRONY URBANISTYCZNEJ WARSZAWSKIEGO OBSZARU CHRONIONEGO KRAJOBRAZU



GRANICE STREFY UZDROWISKOWEJ "A" UZDROWISKA KONSTANCIN - JEZIORNA




GRANICA TERENU GÓRNICZEGO "KONSTANCIN"

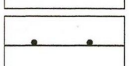
OZNACZENIA INFORMACYJNE



GRANICE STREFY OCHRONY BEZPOŚREDNIEJ OD UJĘCIA WODY



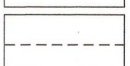
GRANICE STREFY OCHRONY POŚREDNIEJ (WEWNĘTRZNEJ) OD UJĘCIA WODY



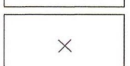
GRANICE STREFY OCHRONY SANITARNEJ OD CMENTARZA



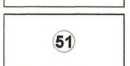
GRANICE WŁASNOŚCI



PROPONOWANE GRANICE PODZIAŁU WŁASNOŚCI



PROPONOWANE POŁĄCZENIA WŁASNOŚCI



NUMERY EWIDENCYJNE DZIAŁEK