



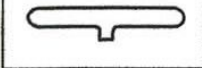







OZNACZENIA OBOWIĄZUJĄCE

	GRANICA OBSZARU OBJĘTEGO PLANEM
	LINIE ROZGRANICZAJĄCE TERENY O RÓŻNYM PRZEZNACZENIU, W TYM LINIE ROZGRANICZAJĄCE ULIC
	NIEPRZEKRACZALNE LINIE ZABUDOWY
	NIEPRZEKRACZALNE LINIE ZABUDOWY OD UZBROJENIA
	GRANICA KONSERWATORSKIEJ STREFY ARCHEOLOGICZNEJ
	OBIEKTY WYRÓŻNIAJĄCE SIĘ, POSTULOWANA OCHRONA KONSERWATORSKA
	GRANICA STREFY "B" OCHRONY UZDROWISKA KONSTANCIN
	ISTNIEJĄCE LINIE NAWIETRZNE ŚREDNIEGO NAPIĘCIA
	POMNIKI PRZYRODY

PRZEZNACZENIE TERENÓW

MN	TERENY ZABUDOWY MIESZKANIOWEJ JEDNORODZINNEJ
MN,U	TERENY ZABUDOWY MIESZKANIOWEJ JEDNORODZINNEJ Z USŁUGAMI
U	TERENY USŁUG
U,MN	TERENY USŁUG Z DOPUSZCZENIEM ZABUDOWY MIESZKANIOWEJ WŁAŚCICIELA
ZL	ZIELEŃ LEŚNA
ZL(ZP)	ZIELEŃ LEŚNA (PARKOWA)
ZL(TS)	ZIELEŃ LEŚNA (TEREN SPECJALNY)
Z	TERENY SKARPY Z ZIELENIĄ
KD	TERENY ULIC
KK	TERENY KOLEJOWE

OZNACZENIA INNE (NIEOBOWIĄZUJĄCE)

	ORIENTACYJNY ZASIĘG ODDZIAŁYWANIA PONADNORMATYWNEGO HAŁASU OD ULIC "G" i "Z"
--	---