

LEGENDA

WICEPRZEWODNICZĄCY
RADY MIEJSKIEJ
Andrzej Cieślowski

USTALENIA PLANU








- ■ Granica obszaru objętego planem
- Linia rozgraniczająca tereny o różnym przeznaczeniu lub różnych zasadach zagospodarowania
- MNU1 Symbol przeznaczenia terenu (oznaczenie literowe rodzaju przeznaczenia, numer terenu)
- △△△ Nieprzekraczalna linia zabudowy
- ←¹²→ Wymiarowane odległości w metrach

Przeznaczenie terenów

- MN Tereny zabudowy mieszkaniowej jednorodzinnej
- MNU Tereny zabudowy mieszkaniowej jednorodzinnej oraz zabudowy usługowej
- ZL Teren lasu
- KDZ Tereny dróg publicznych klasy zbiorczej
- KDL Tereny dróg publicznych klasy lokalnej
- KDD Tereny dróg publicznych klasy dojazdowej

 Ścieżka rowerowa

OZNACZENIA WYNIKAJĄCE Z PRZEPISÓW ODREBNYCH

-  Granica administracyjna gminy Konstancin-Jeziorna
-  Granica strefy "C" ochrony uzdrowskiej
-  Granica Warszawskiego Obszaru Chronionego Krajobrazu
-  Granica otuliny rezerwatu przyrody Las Kabacki im. Stefana Starzyńskiego
-  Istniejące napowietrzne linie elektroenergetyczne 110 kV
-  Istniejąca kablowa linia elektroenergetyczna 110 kV
-  Pas technologiczny napowietrznych linii elektroenergetycznych