

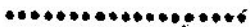





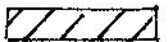




-  granice planu
-  linie rozgraniczające tereny o różnym sposobie użytkowania
-  linie rozgraniczające ulic
-  nieprzekraczalne linie zabudowy
-  istniejące granice parcelacji
-  postulowane granice parcelacji
-  przewidziane do likwidacji granice parcelacji









ZABUDOWA

-  obiekty istniejące (mieszkaniowe i związane z zabudowa mieszkaniową)
-  zabudowa letniskowa istniejąca
-  orientacyjna lokalizacja obiektów nowych postulowanych
-  obiekty będące pod ochroną Wojewódzkiego Konserwatora Zabytków

PRZEZNACZENIE TERENÓW

- MN mieszkalnictwo jednorodzinne (zabudowa wolnostojąca i letniskowa)
- MW mieszkalnictwo wielorodzinne
- UZ usługi zdrowia
- ZP,US,UK ośrodek rekreacji (zielen parkowa, usługi sportu i rekreacji)

KOMUNIKACJA

- KUZ ulice zbiorcze (powiatowe)
- KUL ulice lokalne (gminne)
- KUD ulice dojazdowe (gminne)
- KW drogi wewnętrzne (prywatne)
- P parkingi
-  rejonny wejście do ośrodka rekreacji
-  strefa izolacyjna (zielen wysoka, obwałowania i ogrodzenia)
-  strefa zieleni parkowej
-  strefa otwartych terenów rekreacyjnych i sportowych
-  szpalery zieleni wysokiej
-  wody otwarte
-  granica Chojnowskiego Parku Krajobrazowego /ChPK/
-  granica otuliny ChPK
-  granica Warszawskiego Obszaru Chronionego Krajobrazu
-  granica strefy zurbanizowanej