



# Oznaczenia

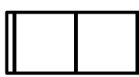
## USTALENIA PLANU


 ■ ■ Granica obszaru objętego planem

 Linie rozgraniczające tereny o różnym przeznaczeniu lub różnych zasadach zagospodarowania

 Nieprzekraczalne linie zabudowy


 10  
 Wymiarowanie odległości (w metrach)


 Strefa ochrony konserwatorskiej ekspozycji i kształtowania zabudowy w sąsiedztwie zespołu Papierni Górnej

 U/MN Teren zabudowy usługowej i zabudowy mieszkaniowej jednorodzinnej

 U Teren zabudowy usługowej


 WS Teren wód powierzchniowych śródlądowych


 WS/Zn Teren wód powierzchniowych śródlądowych oraz zieleni nieurządzonej

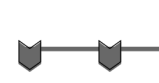
 KDG Teren drogi publicznej klasy głównej

 KDZ Teren drogi publicznej klasy zbiorczej


## OZNACZENIA GRAFICZNE WSKAZUJĄCE OBIEKTY I OBSZARY OBJĘTE OCHRONĄ NA PODSTAWIE PRZEPISÓW ODREBNYCH

 Granica strefy ochrony uzdrowskiej "A"


 Granica strefy ochrony uzdrowskiej "B"

 Granica układu urbanistycznego miasta Konstancin-Jeziorna, wpisanego do rejestru zabytków pod numerem 1415-A

 Zabytki nieruchome wpisane do rejestru zabytków

 Otoczenie zabytków nieruchomych wpisane do rejestru zabytków

 Zasięg obszaru szczególnego zagrożenia powodzią

 Zasięg obszaru narażonego na zalanie

 Granica Warszawskiego Obszaru Chronionego Krajobrazu

 Granica obszaru górniczego złoża wód leczniczych Konstancin-1

 Zasięg strefy 50 m wzdłuż wałów przeciwpowodziowych rzeki Jeziorki

## OZNACZENIA INFORMACYJNE

 Linie rozgraniczające dróg poza granicami planu

 kolektor sanitarny