











LEGENDA

USTALENIA PLANU

-  Granica obszaru objętego planem
-  Linia rozgraniczająca tereny o różnym przeznaczeniu lub różnych zasadach zagospodarowania
-  Symbol przeznaczenia terenu (oznaczenie literowe rodzaju przeznaczenia, numer terenu)
-  Nieprzekraczalna linia zabudowy
-  Wymiarowane odległości w metrach
-  Ścieżka rowerowa

Przeznaczenie terenu

-  Tereny zabudowy mieszkaniowej jednorodzinnej
-  Teren zabudowy mieszkaniowej jednorodzinnej oraz zabudowy usługowej
-  Teren komunikacji - droga publiczna klasy lokalnej
-  Teren komunikacji - droga publiczna klasy dojazdowej