



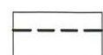
GRANICE TERENU OBJĘTEGO PLANEM



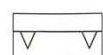
LINIE ROZGRANICZAJĄCE TERENY O RÓŻNYCH FUNKCJACH I ZASADACH ZAGOSPODAROWANIA - ŚCIŚLE OKREŚLONE



LINIE ROZGRANICZAJĄCE TERENY O RÓŻNYCH FUNKCJACH I ZASADACH ZAGOSPODAROWANIA - ORIENTACYJNE



LINIE ROZGRANICZAJĄCE TERENY O TYCH SAMYCH FUNKCJACH LECZ RÓŻNYCH ZASADACH ZAGOSPODAROWANIA



NIEPRZEKACZALNA LINIA ZABUDOWY




OBOWIĄZUJĄCA LINIA ZABUDOWY



TERENY TRANSPORTU KOLEJOWEGO




TERENY KOMUNIKACJI



TERENY KOMUNIKACJI Z ZIELENIĄ TOWARZYSZĄCĄ




TERENY ZABUDOWY MIESZKANIOWEJ JEDNORODZINNEJ



TERENY ZABUDOWY MIESZKANIOWEJ WIELORODZINNEJ



TERENY ZABUDOWY MIESZKALNO - USŁUGOWEJ




TERENY ZABUDOWY PRODUKCYJNO - MAGAZYNOWO - USŁUGOWEJ




TERENY ZABUDOWY USŁUGOWEJ Z ZIELENIĄ TOWARZYSZĄCĄ




TERENY USŁUG OŚWIATOWYCH



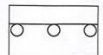
TERENY ROLNE




TERENY ZIELENI PUBLICZNEJ I URZĄDZEŃ WODNYCH



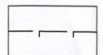
TERENY ZIELENI PUBLICZNEJ



GRANICA OBSZARU CHRONIONEGO KRAJOBRAZU



GRANICA STREFY SZCZEGÓLNEJ OCHRONY EKOLOGICZNEJ




STREFA ZAKAZU NASADZEŃ DRZEW I KRZEWÓW




OBSZARY REHABILITACJI ISTNIEJĄCEJ ZABUDOWY



GRANICA ZORGANIZOWANEJ DZIAŁALNOŚCI INWESTYCYJNEJ



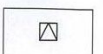
GŁÓWNE CIĄGI PIESZO - ROWEROWE



OŚ TORU KOLEJOWEGO



OBIEKTY KULTU RELIGIJNEGO



PROJEKTOWANA KONTENEROWA STACJA TRANSFORMATOROWA 20/630

