







OZNACZENIA RYSUNKU PLANU

	GRANICE OBSZARU OBJĘTEGO PLANEM
	USTALONE PLANEM GRANICE WYDZIELONYCH TERENÓW - LINIE ROZGRANICZAJĄCE TERENY O RÓŻNYM PRZEZNACZENIU LUB RÓŻNYCH ZASADACH ZAGOSPODAROWANIA
1.ZL	OZNACZENIA POSZCZEGÓLNYCH TERENÓW:
1. 2...	NUMER KOLEJNY TERENU,
ZL	TERENY PRZEZNACZONE NA CELE GOSPODARKI LEŚNEJ,
R(ZL)	TERENY PRZEZNACZONE NA CELE GOSPODARKI ROLNEJ, Z MOŻLIWOŚCIĄ ZALESIEŃ,
R/WS	TERENY PRZEZNACZONE DO WYKORZYSTANIA NA UPRAWY ŁĄKOWE, DLA EKSTENSYWNEJ GOSPODARKI ROLNEJ I RETENCJI WÓD POWIERZCHNIOWYCH,
R	TERENY PRZEZNACZONE NA CELE GOSPODARKI ROLNEJ,
MN/ZIP	TERENY PRZEZNACZONE DLA ZABUDOWY MIESZKANIOWEJ JEDNORODZINNEJ Z DUŻYM UDZIAŁEM ZIELENI TOWARZYSZĄCEJ,
MN/RM	TERENY PRZEZNACZONE DLA ZABUDOWY MIESZKANIOWEJ JEDNORODZINNEJ I ZAGRODOWEJ, Z DOPUSZCZENIEM NIEUCIAŹLIWYCH USŁUG,
RM/MN	TERENY PRZEZNACZONE DLA ZABUDOWY ZAGRODOWEJ I MIESZKANIOWEJ JEDNORODZINNEJ, Z DOPUSZCZENIEM NIEUCIAŹLIWYCH USŁUG,
RM/MN/U	TERENY PRZEZNACZONE DLA ZABUDOWY ZAGRODOWEJ, MIESZKANIOWEJ JEDNORODZINNEJ I NIEUCIAŹLIWYCH USŁUG,
PU/RU	TERENY PRZEZNACZONE DLA OBIEKTÓW PRODUKCYJNYCH, SKŁADÓW, MAGAZYNÓW I USŁUG ORAZ DLA OBSŁUGI PRODUKCJI W GOSPODARSTWACH ROLNYCH, HODOWLANYCH I OGRODNICZYCH,
U	TERENY PRZEZNACZONE DLA ZABUDOWY USŁUGOWEJ,
W	TERENY PRZEZNACZONE DLA LOKALIZACJI UJĘCIA WÓD PODZIEMNYCH
KDZ	OZNACZENIA TERENÓW DRÓG PUBLICZNYCH I WEWNĘTRZNYCH:
KDL	TEREN DROGI ZBIORCZEJ - POWIATOWEJ NR 01308,
KDD	TEREN DROGI LOKALNEJ - GMINNEJ,
KDW	TERENY DRÓG DOJAZDOWYCH - GMINNYCH,
	TERENY DRÓG WEWNĘTRZNYCH
	USTALONE PLANEM LINIE ZABUDOWY - NIEPRZEKRACZALNE
 61-67/34	GRANICE ZASIĘGU ORAZ NUMERY STREF OCHRONY KONSERWATORSKIEJ, OBEJMUJĄCYCH STANOWISKA ARCHEOLOGICZNE
	GRANICE ZASIĘGU STREFY OCHRONY BEZPOŚREDNIEJ TERENU UJĘCIA WODY
	ZASIĘG STREF ODDZIAŁYWANIA LINII PRZESYŁOWYCH ELEKTROENERGETYCZNYCH SN I NN - WYŁĄCZONYCH Z MOŻLIWOŚCI ZABUDOWY I ZALESIEŃ