



















GRANICE, STREFY

-  - GRANICE PLANU
-  - GRANICA WARSZAWSKIEGO OBSZARU CHRONIONEGO KRAJOBRAZU
-  - GRANICA STREFY OCHRONY POŚREDNIEJ UJEĆ KOMUNALNYCH
-  - STUDNIE (ISTNIEJĄCE UJĘCIA WODY WRAZ ZE STREFAMI OCHRONY BEZPOŚREDNIEJ)
-  - GRANICA OBSZARU ZAGROŻONEJ JAKOŚCI WÓD PODZIEMNYCH (WZMOŻONE PRZENIKANIE ZANIECZYSZCZEŃ W OBRĘBIE LEJA DEPRESYJNEGO)
-  - STREFA TERENÓW O WODZIE GRUNTOWEJ STAGNUJĄCEJ WYMAGAJĄCYCH PRZYSTOSOWANIA DO DZIAŁAŃ INWESTYCYJNYCH (PODSYPANIE W CELU PODNIESIENIA POZIOMU GRUNTU O KILKA METRÓW, ZAGĘSZCZENIE GRUNTU ITP. DZIAŁANIA)
-  - EKRANY OCHRONY AKUSTYCZNEJ OD PROJEKTOWANEJ TRASY KOMUNIKACYJNEJ G (2 x 2)
-  - LINIE ROZGRANICZAJĄCE TERENY O RÓŻNYM SPOSOBIE UŻYTKOWANIA
-  - ISTNIEJĄCE GRANICE PARCELACJI
-  - POSTULOWANE GRANICE PARCELACJI
-  - PRZEWDZIANE DO LIKWIDACJI GRANICE PARCELACJI

PRZEZNACZENIE OBSZARÓW FUNKCJONALNYCH



- MW - TERENY ZABUDOWY WIELORODZINNEJ
- MN - TERENY ZABUDOWY JEDNORODZINNEJ
- MNr - TERENY ZABUDOWY REZYDENCJONALNEJ
- U - TERENY USŁUG
- UO - TERENY USŁUG OŚWIĄTY
- UK - TERENY USŁUG KULTU RELIGIJNEGO
- US - TERENY USŁUG SPORTU I REKREACJI
- UZ - TERENY USŁUG Z ZIELENIĄ TOWARZYSZĄCĄ
- WZ - TERENY UJĘCIA WODY (Z ZAZNACZONYMI STUDNIAMI) I STACJI UZDATNIANIA WODY
- P - TERENY PRZEMYSŁOWE
- U/P - TERENY NIEUCIĄŻLIWEJ DZIAŁALNOŚCI GOSPODARCZEJ (USŁUGOWO-PRZEMYSŁOWE)
- ZD - TERENY OGRÓDKÓW DZIAŁKOWYCH
- ZP - TERENY ZIELENI URZĄDZONEJ
- Z - TERENY ZIELENI CZĘŚCIOWO URZĄDZONEJ
- NO - TERENY USŁUG KOMUNALNYCH (OCZYSZCZALNIA ŚCIEKÓW)
-  - BUDYNKI JEDNORODZINNE
-  - BUDYNKI WIELORODZINNE
-  - BUDYNKI USŁUGOWE
-  - BUDYNKI PRZEMYSŁOWE LUB ZWIĄZANE Z OBSŁUGĄ PRZEMYSŁU I USŁUG KOMUNALNYCH
-  - BUDYNKI ZWIĄZANE Z OBSŁUGĄ TERENÓW KOMUNIKACJI

KOMUNIKACJA




- KK - TERENY TRANSPORTU KOLEJOWEGO
- KUG - TRASY KOMUNIKACYJNY G 2 x 2 (DROGI GŁÓWNE) - REZERWA TERENU
- KUZ - ULICE ZBIORCZE
- KULp - ULICA LOKALNA „PRZEMYSŁOWA”
- KP - CIĄGI PIESZE
- KUD - ULICE DOJAZDOWE
- KD  - DOJAZDY / LOKALIZACJE WJAZDÓW
- KS - TERENY KOMUNIKACJI (PARKINGI, GARAŻE)
-  - CIĄGI PIESZO-ROWEROWE

ZIELEŃ








ISTNIEJĄCA:

-  - POJEDYNCZE DRZEWA
-  - KOMPLEKSY ZIELENI WYSOKIEJ




PROJEKTOWANA:

-  - SZPALERY DRZEW
-  - KOMPLEKSY ZIELENI
-  - IZOLACYJNA





INFRASTRUKTURA TECHNICZNA

-  - GAZOCIĄCI ŚREDNIEGO CIŚNIENIA
-  - STACJA TRANSFORMATOROWA I ROZDZIELNIA SIECIOWA WZP
-  - WNĘTRZOWE STACJE TRANSFORMATOROWE
-  - SŁUPOWE STACJE TRANSFORMATOROWE
-  - LINIE NAPOWIETRZNE 20/30kV
-  - KABLE PODZIEMNE 20kV
-  - MASZT PRZEKAŹNIKOWY TELEFONII KOMÓRKOWEJ

ZABUDOWA I LINIE ZABUDOWY

-  - OBIEKTY ISTNIEJĄCE
-  - OBIEKTY POSTULOWANE
-  - NIEPRZEKRACZALNE LINIE ZABUDOWY

USTALENIA KONSERWATORSKIE

-  - GRANICE STREFY OCHRONY KONSERWATORSKIEJ
-  - OBIEKTY WPISANE DO REJESTRU ZABYTKÓW
-  - OBIEKTY POSTULOWANE DO WPISANIA DO REJESTRU ZABYTKÓW
-  - OBIEKTY WPISANE DO EWIDENCJI ZABYTKÓW

